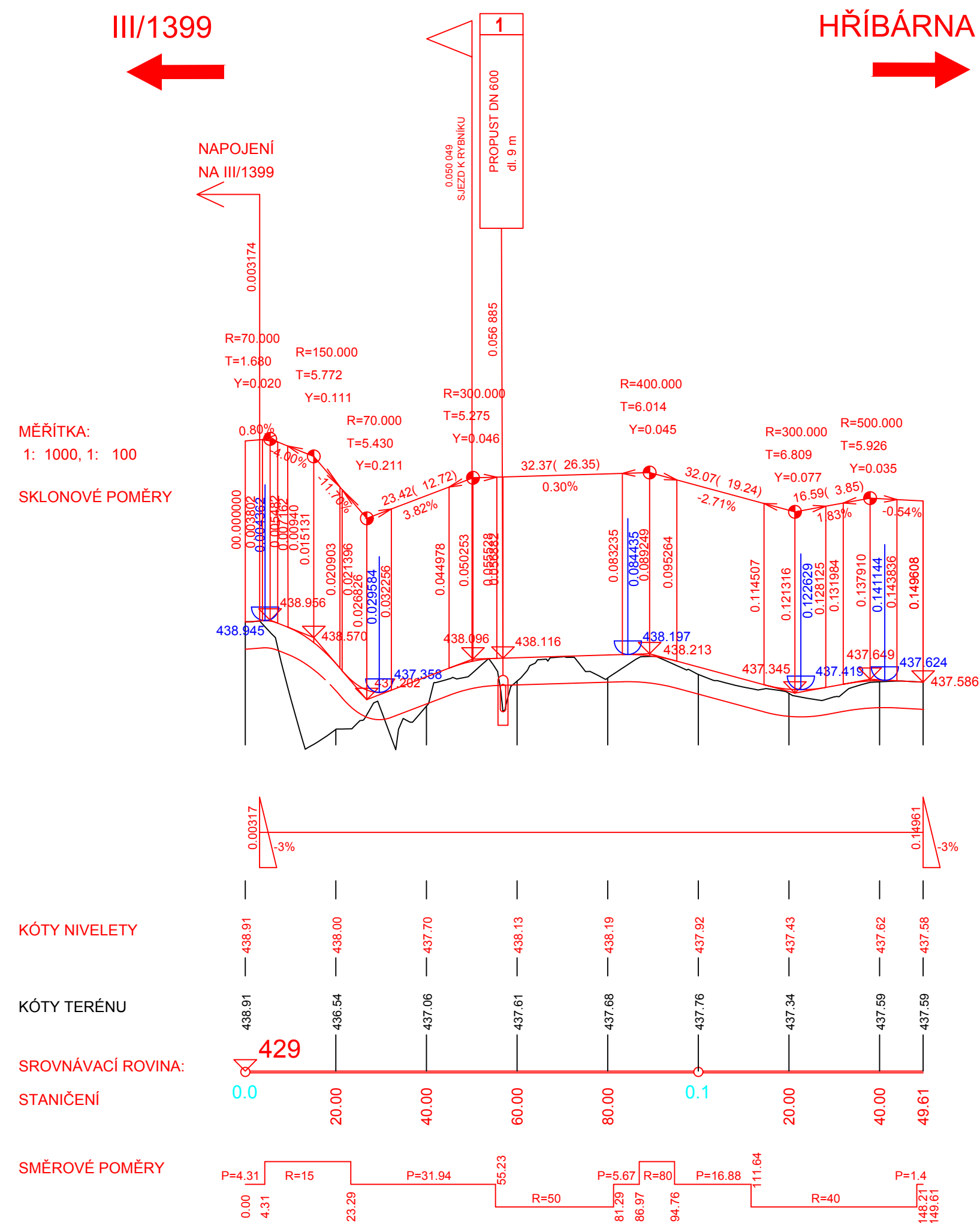


PODÉLNÝ PROFIL - SO 11-50-01

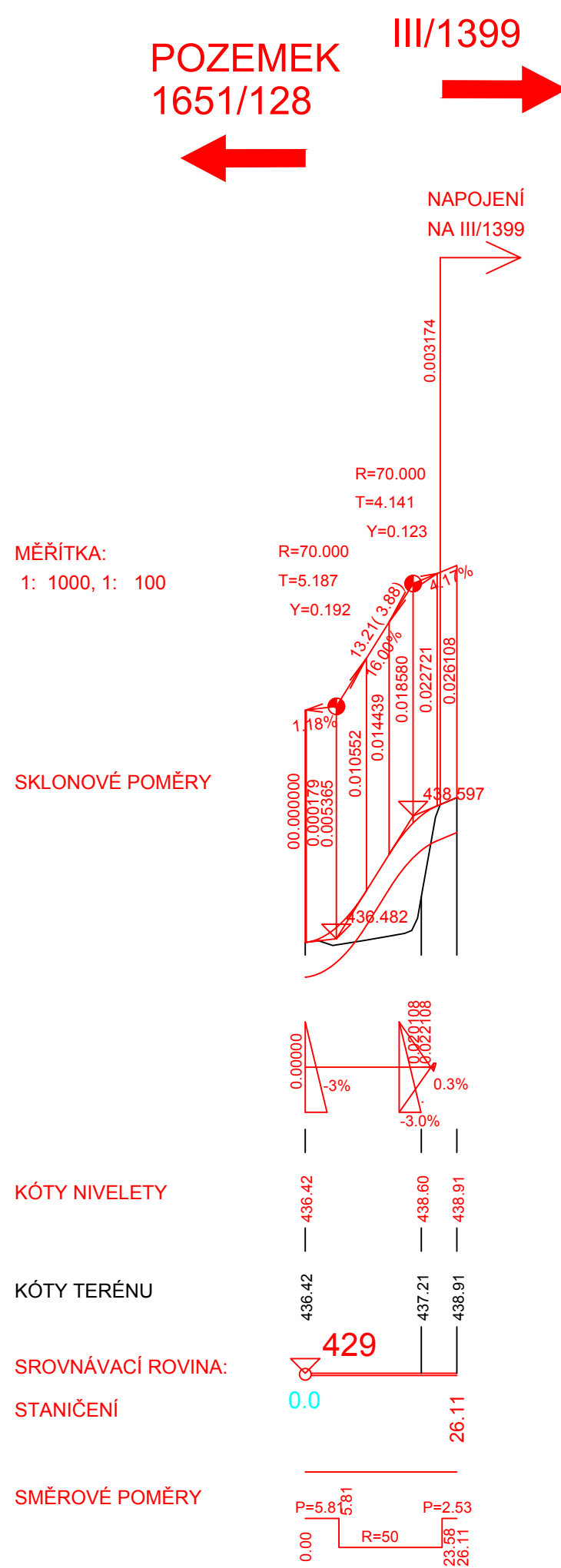
SO 11-50-01A

DRUH POVRCHU ÚZEMÍ	OST.PL	LESNÍ	IVOD.PL	TRAV.POROST	OST.PL
KATASTRÁLNÍ ÚZEMÍ:	MAČKOV				
OKRES:	STRAKONICE				
KRAJ:	JIHOČESKÝ				



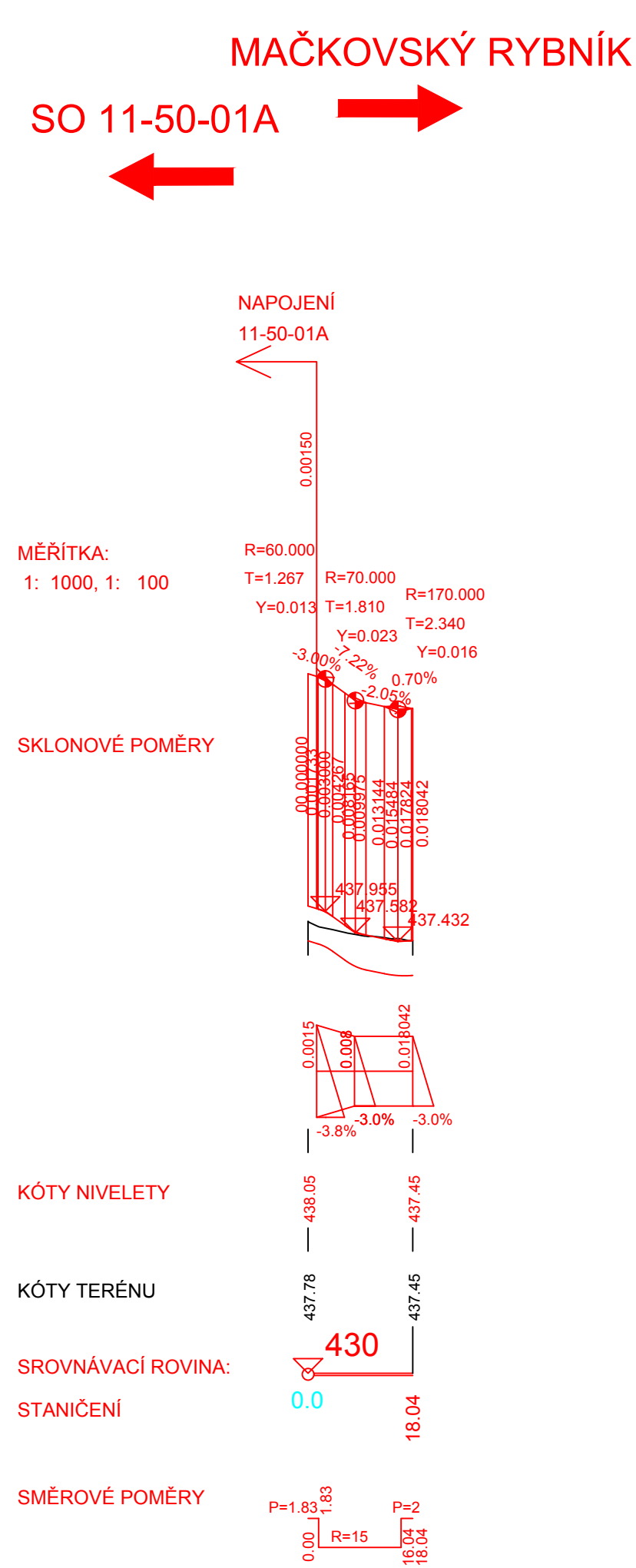
SO 11-50-01B

DRUH POVRCHU ÚZEMÍ	TRAV.POROST	OST.PL
KATASTRÁLNÍ ÚZEMÍ:	MAČKOV	
OKRES:	STRAKONICE	
KRAJ:	JIHOČESKÝ	



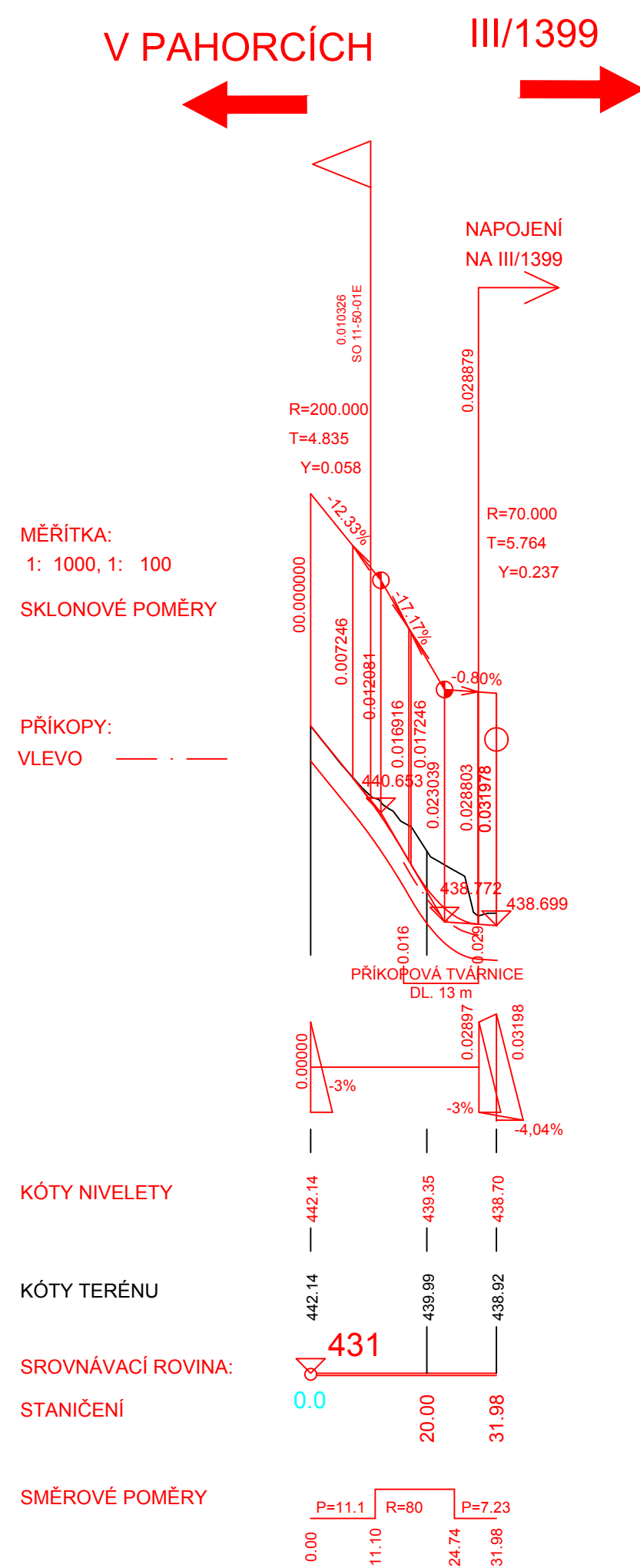
SO 11-50-01C

DRUH POVRCHU ÚZEMÍ	OST.PL
KATASTRÁLNÍ ÚZEMÍ:	MAČKOV
OKRES:	STRAKONICE
KRAJ:	JIHOČESKÝ



SO 11-50-01D

DRUH POVRCHU ÚZEMÍ	LESNÍ POZEMEK
KATASTRÁLNÍ ÚZEMÍ:	MAČKOV
OKRES:	STRAKONICE
KRAJ:	JIHOČESKÝ



SO 11-50-01E

DRUH POVRCHU ÚZEMÍ	TRVALÝ TRAVNÍ POROST	
KATASTRÁLNÍ ÚZEMÍ:	MAČKOV	BLATNÁ
OKRES:	STRAKONICE	
KRAJ:	JIHOČESKÝ	

